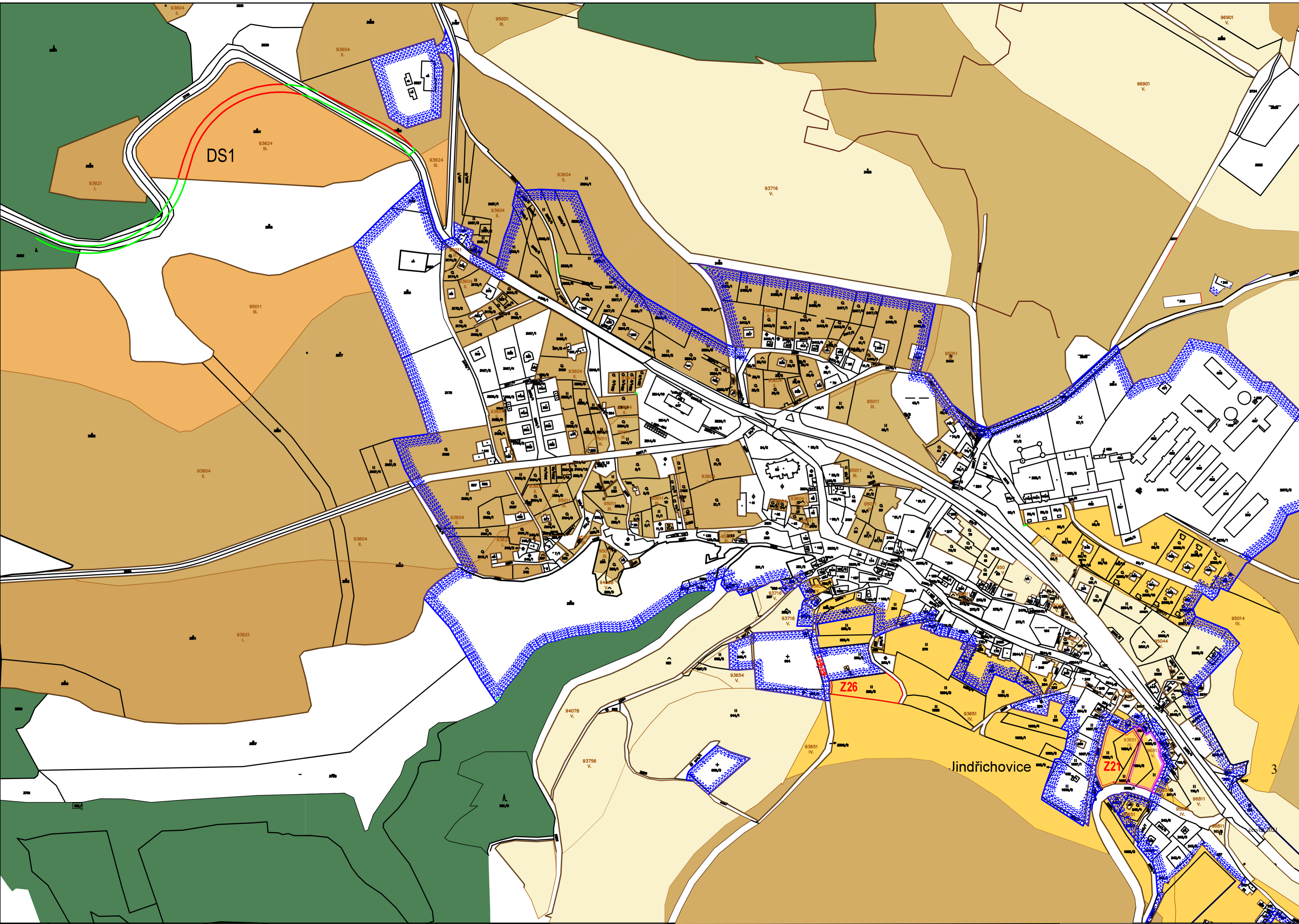




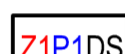







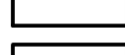

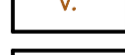




Změna č.1 Územního plánu Jindřichovice

Jindřichovice



Legenda :

-  Zastavěné území k 30.4. 2021
-  Rušená hranice zastavěného území k 30.4.2014
-  Hranice záboru zemědělského půdního fondu
-  Hranice záboru půdního fondu
-  Číslo lokality
-  Zemědělská půda s třídou ochrany II.
-  Zemědělská půda s třídou ochrany III.
-  Zemědělská půda s třídou ochrany IV.
-  Zemědělská půda s třídou ochrany V.
-  Ostatní plochy
-  Pozemky určené k plnění funkcí lesa
-  Hranice BPEJ
-  Kód BPEJ
-  Třída ochrany
-  Plochy odvodněné
-  Rušená přeložka komunikace
-  plocha navrácená do ZPF

paré č.

Změna č.1 Územního plánu **Jindřichovice**
 projektant: Ing.arch.Ivan Štros IČO: 1240 3725
 část obce: Jindřichovice

Předpokládaný zábor zpř a lpř měřítka: 1 : 5 000
 datum: prosinec 2021

objednatel: Obec Jindřichovice
 pořizovatel: MÚ Kraslice číslo výkresu: **II.2.10.**