


Úplné znění Územního plánu Jindřichovice po schválení Změny č.1

Poušť



Legenda :



Hranice řešeného území

Plochy a koridory pouze s možností vyvlastnění (dle § 170 STZ)

Vybraná veřejně prospěšná opatření (dle § 2 STZ, odst. 1 písm. m)



Opatření ke zvyšování retenčních schopností

• Veřejně prospěšná opatření ke zvyšování retenčních schopností

VR03 malá vodní nádrž v Poušti - obnova

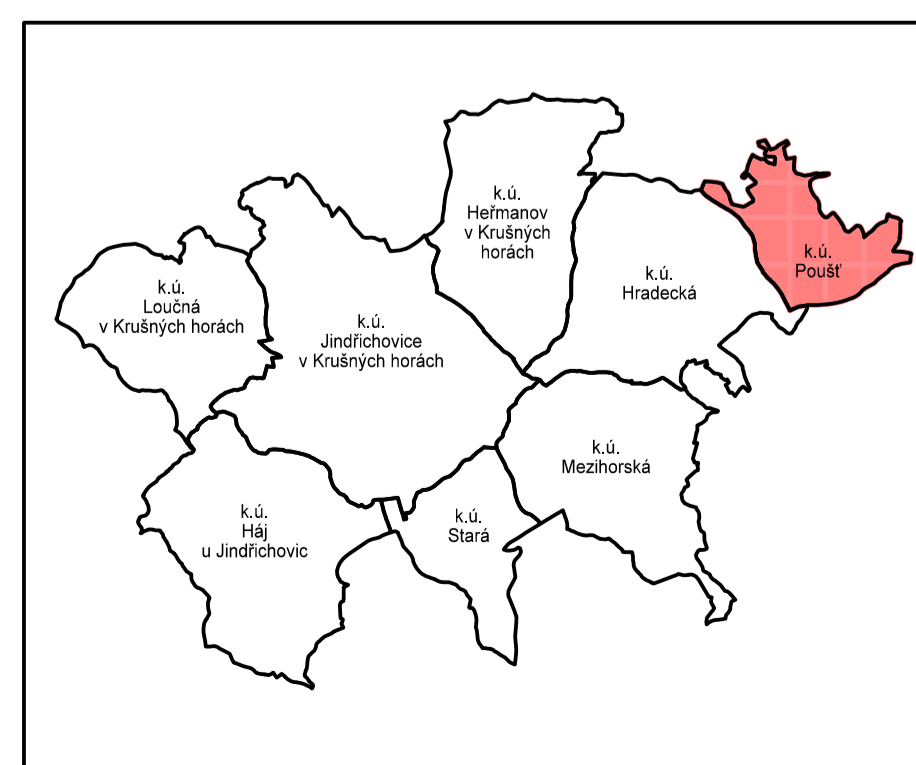
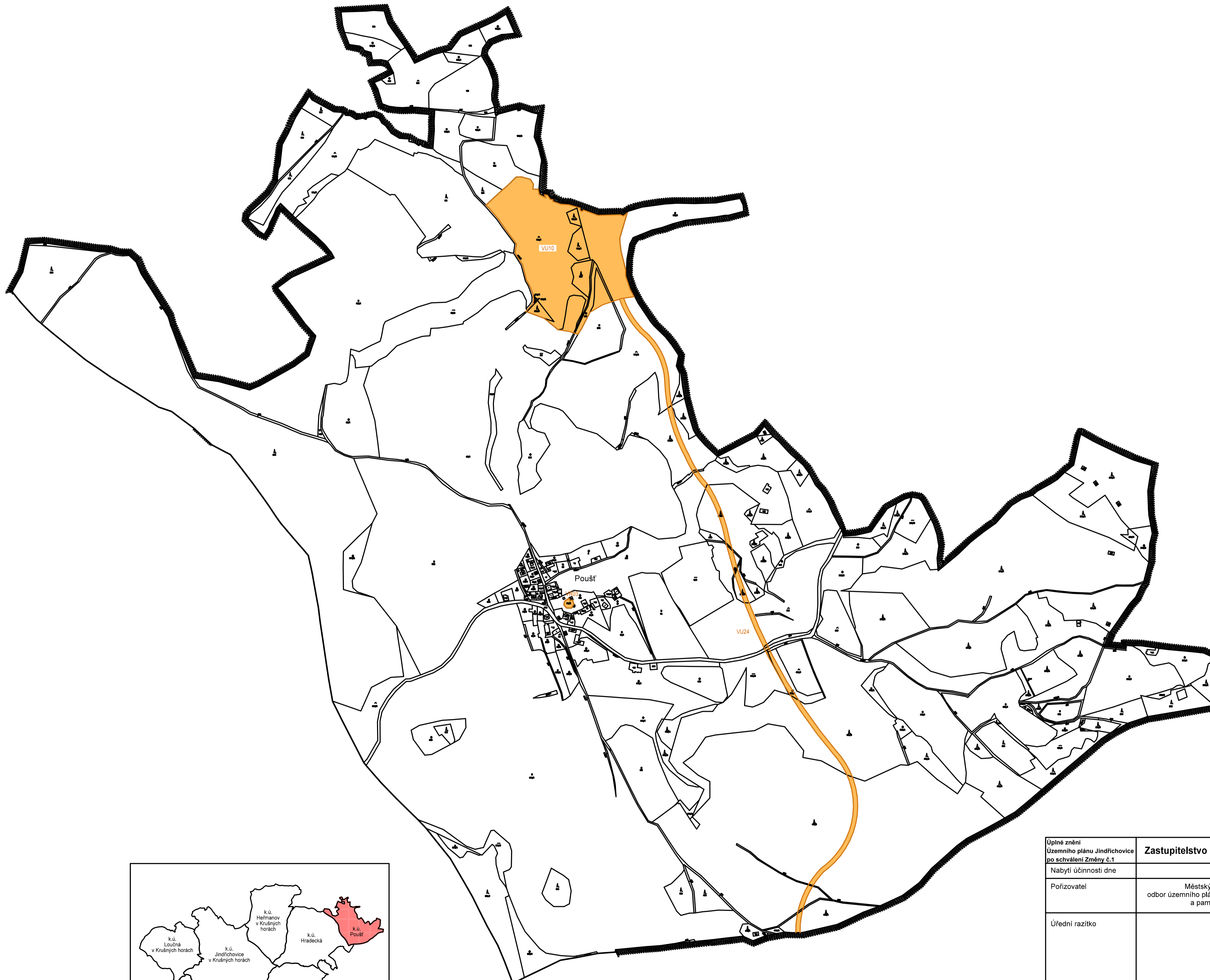


Založení prvků územního systému ekologické stability

• Veřejně prospěšná opatření k založení prvků územního systému ekologické stability

VU10 založení místního biocentra BC 10 "U soutoku"

VU24 založení místního biokoridoru BK 16 • spojnice hranice obce - BC 10



Úplné znění Územního plánu Jindřichovice po schválení Změny č.1	Zastupitelstvo obce Jindřichovice
Nabytí účinnosti dne	
Pořizovatel	Městský úřad Kraslice odbor územního plánování, stavebního úřadu a památkové péče
Úřední razítko	
Funkce oprávněné osoby pořizovatele	vedoucí odboru územního plánování, stavebního úřadu a památkové péče
Jméno a příjmení	Ing. Iva Harapátová
Podpis	

paré č.

Úplné znění Územního plánu
po schválení Změny č.1

Jindřichovice

projektant: Ing.arch.Ivan Štros

IČO: 1240 3725

část obce: Poušť

Výkres VPS, opatření a asanací

měřítko: 1 : 5 000
datum: prosinec 2021

objednatel: Obec Jindřichovice

pořizovatel: MÚ Kraslice

číslo výkresu: I.2.32.