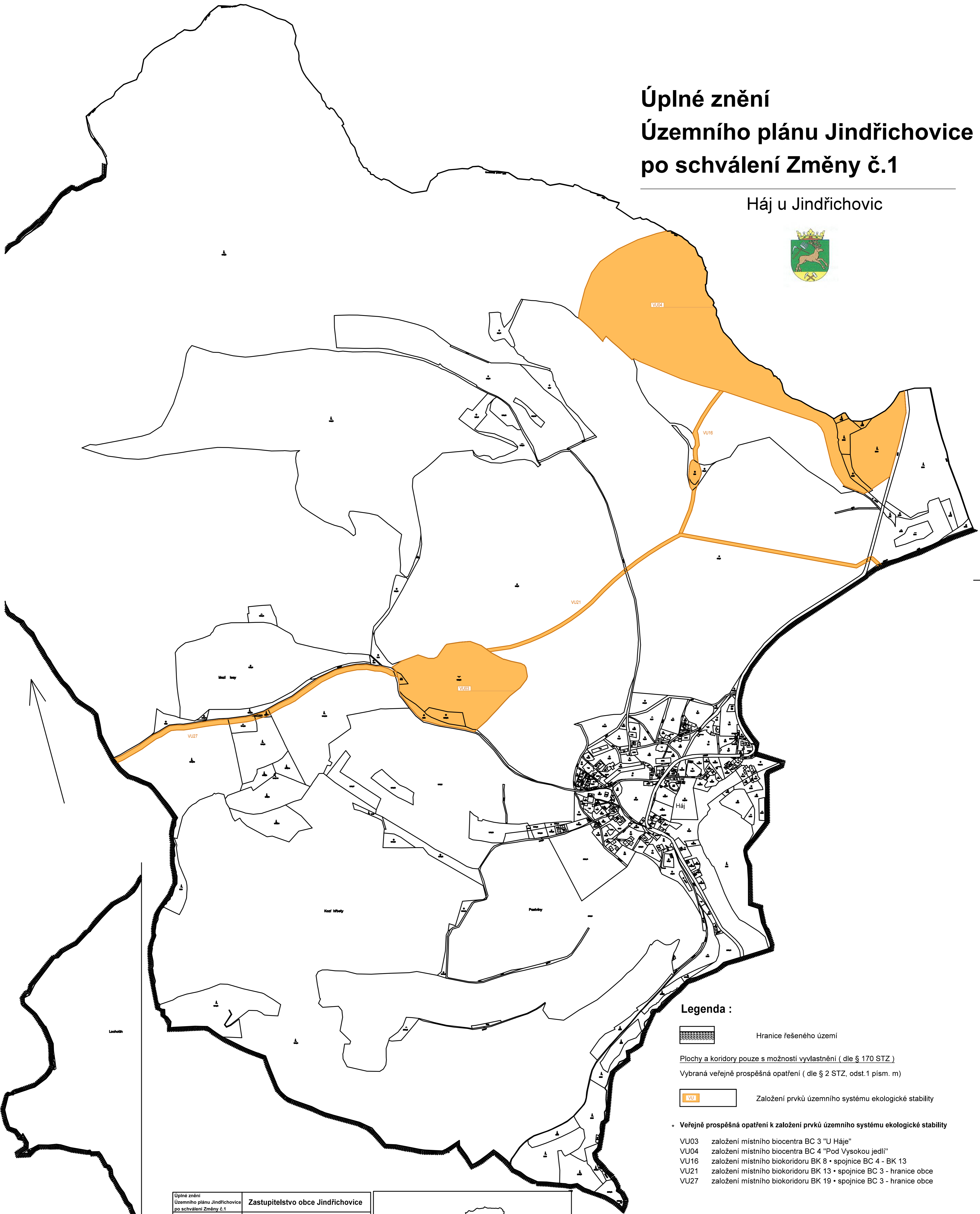



Úplné znění Územního plánu Jindřichovice po schválení Změny č.1

Háj u Jindřichovic



Legenda :



Hranice řešeného území

Plochy a koridory pouze s možností vyvlastnění (dle § 170 STZ.)

Vybraná veřejně prospěšná opatření (dle § 2 STZ, odst.1 písm. m)

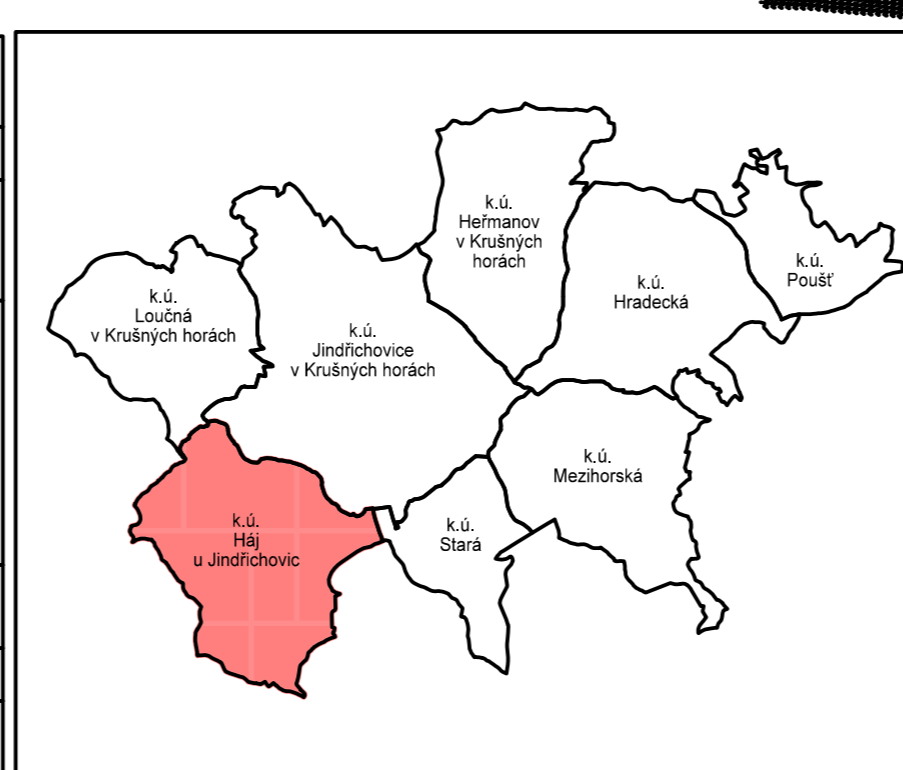


Založení prvků územního systému ekologické stability

• Veřejně prospěšná opatření k založení prvků územního systému ekologické stability

- VU03 založení místního biocentra BC 3 "U Háje"
- VU04 založení místního biocentra BC 4 "Pod Vysokou jedlí"
- VU16 založení místního biokoridoru BK 8 • spojnice BC 4 - BK 13
- VU21 založení místního biokoridoru BK 13 • spojnice BC 3 - hranice obce
- VU27 založení místního biokoridoru BK 19 • spojnice BC 3 - hranice obce

Úplné znění Územního plánu Jindřichovice po schválení Změny č.1	Zastupitelstvo obce Jindřichovice
Nabytí účinnosti dne	
Pořizovatel	Městský úřad Kraslice odbor územního plánování, stavebního úřadu a památkové péče
Úřední razítko	
Funkce oprávněné osoby pořizovatele	vedoucí odboru územního plánování, stavebního úřadu a památkové péče
Jméno a příjmení	Ing. Iva Harapátová
Podpis	



paré č.

Úplné znění Územního plánu
po schválení Změny č.1

Jindřichovice

projektant: Ing.arch.Ivan Štros

IČO: 1240 3725

část obce: Háj

Veřejně prospěšné stavby,
opatření a asanace

měřítko: 1 : 2880
datum: prosinec 2021

objednatel: Obec Jindřichovice
pořizovatel: MÚ Kraslice

číslo výkresu: **I.2.27.**