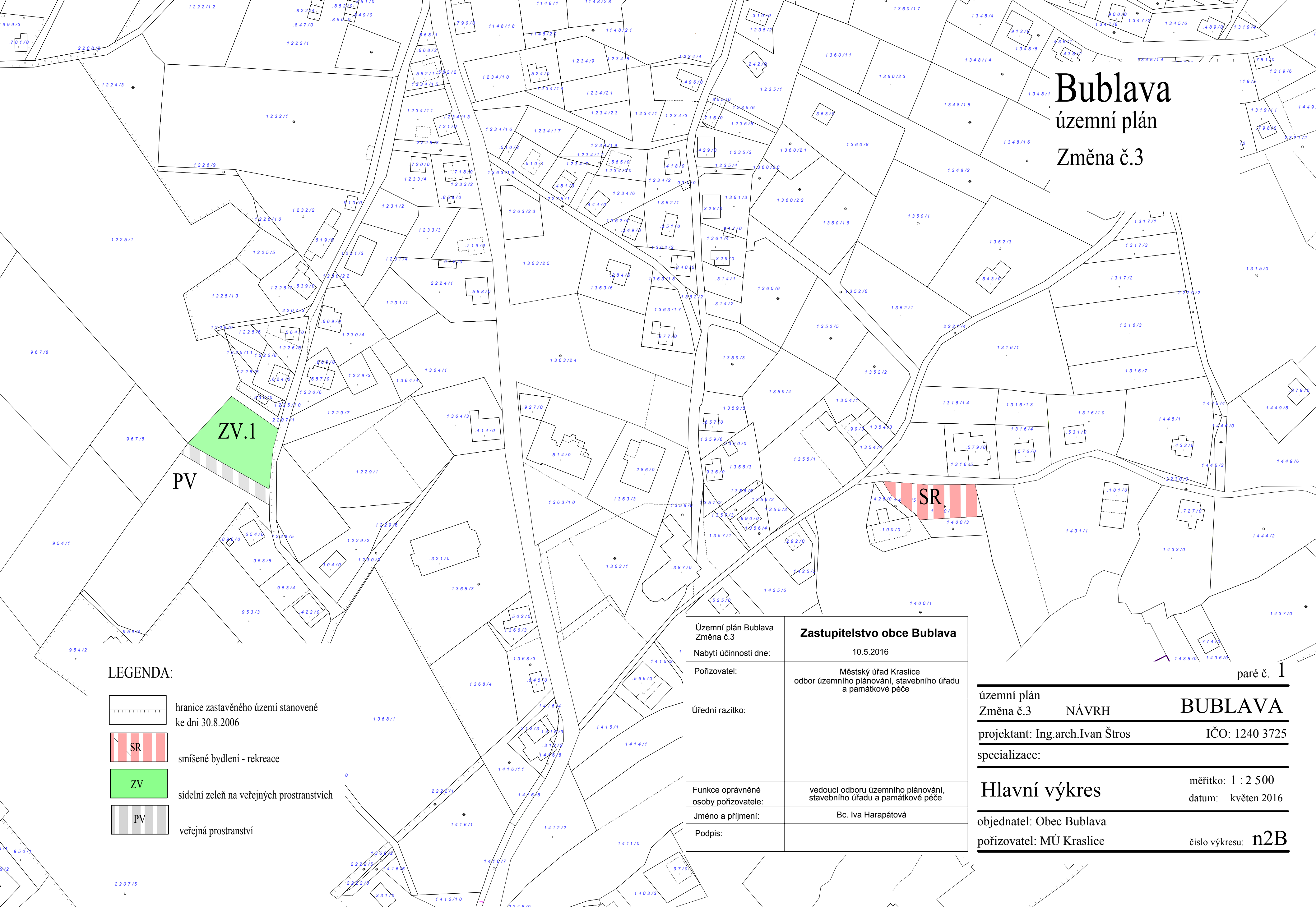


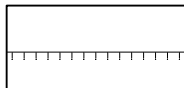



Bublava

územní plán

Změna č.3



LEGENDA:

-  hranice zastavěného území stanovené ke dni 30.8.2006
-  SR smíšené bydlení - rekreace
-  ZV sídelní zeleň na veřejných prostranstvích
-  PV veřejná prostranství

Územní plán Bublava Změna č.3	Zastupitelstvo obce Bublava
Nabytí účinnosti dne:	10.5.2016
Pořizovatel:	Městský úřad Kraslice odbor územního plánování, stavebního úřadu a památkové péče
Úřední razítko:	
Funkce oprávněné osoby pořizovatele:	vedoucí odboru územního plánování, stavebního úřadu a památkové péče
Jméno a příjmení:	Bc. Iva Harapátová
Podpis:	

paré č. 1

územní plán
Změna č.3 **NÁVRH** **BUBLAVA**

projektant: Ing.arch.Ivan Štros IČO: 1240 3725

specializace:

Hlavní výkres měřítko: 1 : 2 500
datum: květen 2016

objednatel: Obec Bublava
pořizovatel: MÚ Kraslice číslo výkresu: **n2B**