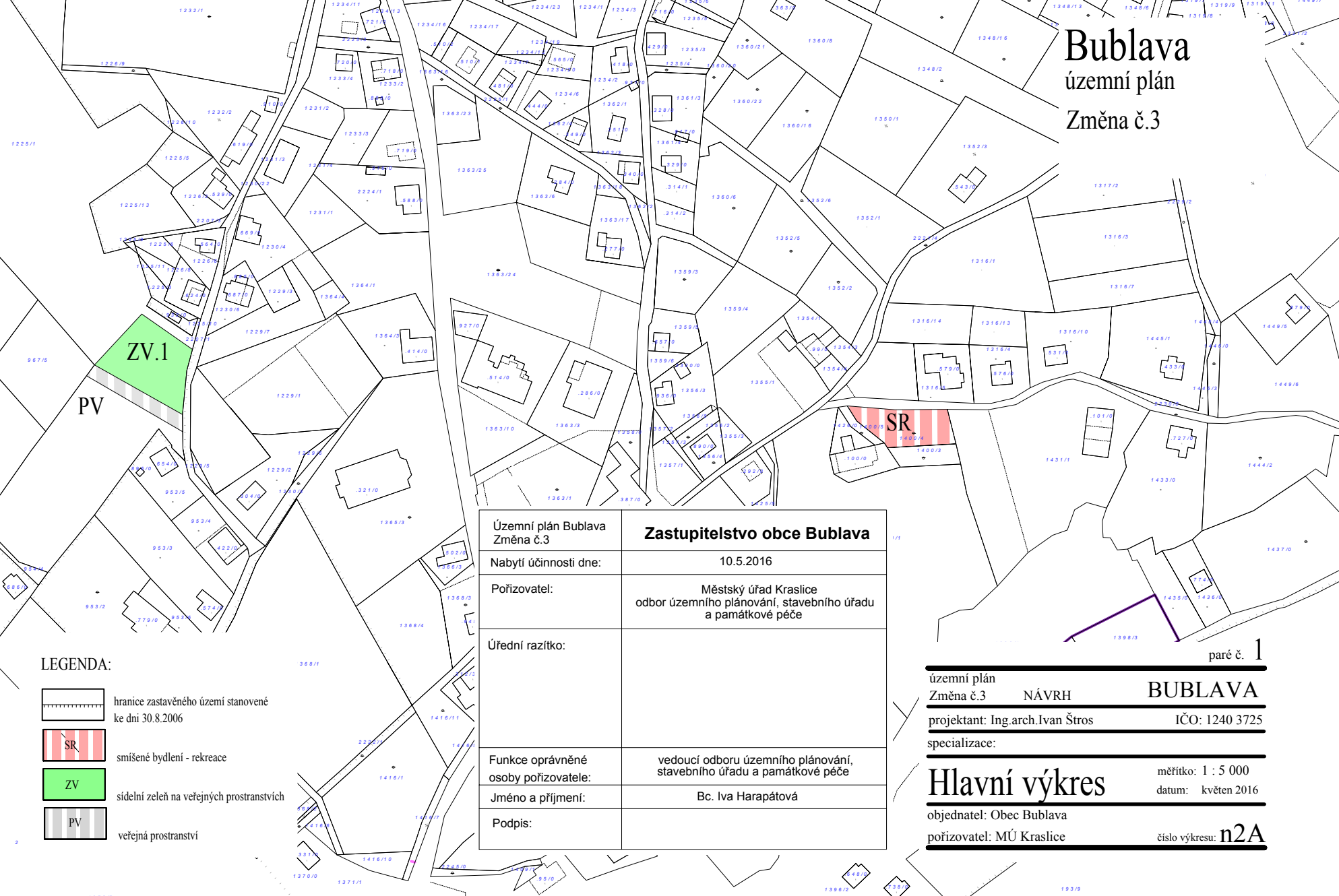






# Bublava

## územní plán

### Změna č.3



#### LEGENDA:

-  hranice zastavěného území stanovené ke dni 30.8.2006
-  SR smíšené bydlení - rekreace
-  ZV sídelní zeleň na veřejných prostranstvích
-  PV veřejná prostranství

Územní plán Bublava Změna č.3	<b>Zastupitelstvo obce Bublava</b>
Nabytí účinnosti dne:	10.5.2016
Pořizovatel:	Městský úřad Kraslice odbor územního plánování, stavebního úřadu a památkové péče
Úřední razítko:	
Funkce oprávněné osoby pořizovatele:	vedoucí odboru územního plánování, stavebního úřadu a památkové péče
Jméno a příjmení:	Bc. Iva Harapátová
Podpis:	

paré č. 1

---

územní plán  
Změna č.3      NÁVRH      **BUBLAVA**

---

projektant: Ing.arch.Ivan Štros      IČO: 1240 3725

---

specializace:

---

## Hlavní výkres

měřítko: 1 : 5 000  
datum: květen 2016

---

objednatel: Obec Bublava  
pořizovatel: MÚ Kraslice      číslo výkresu: **n2A**