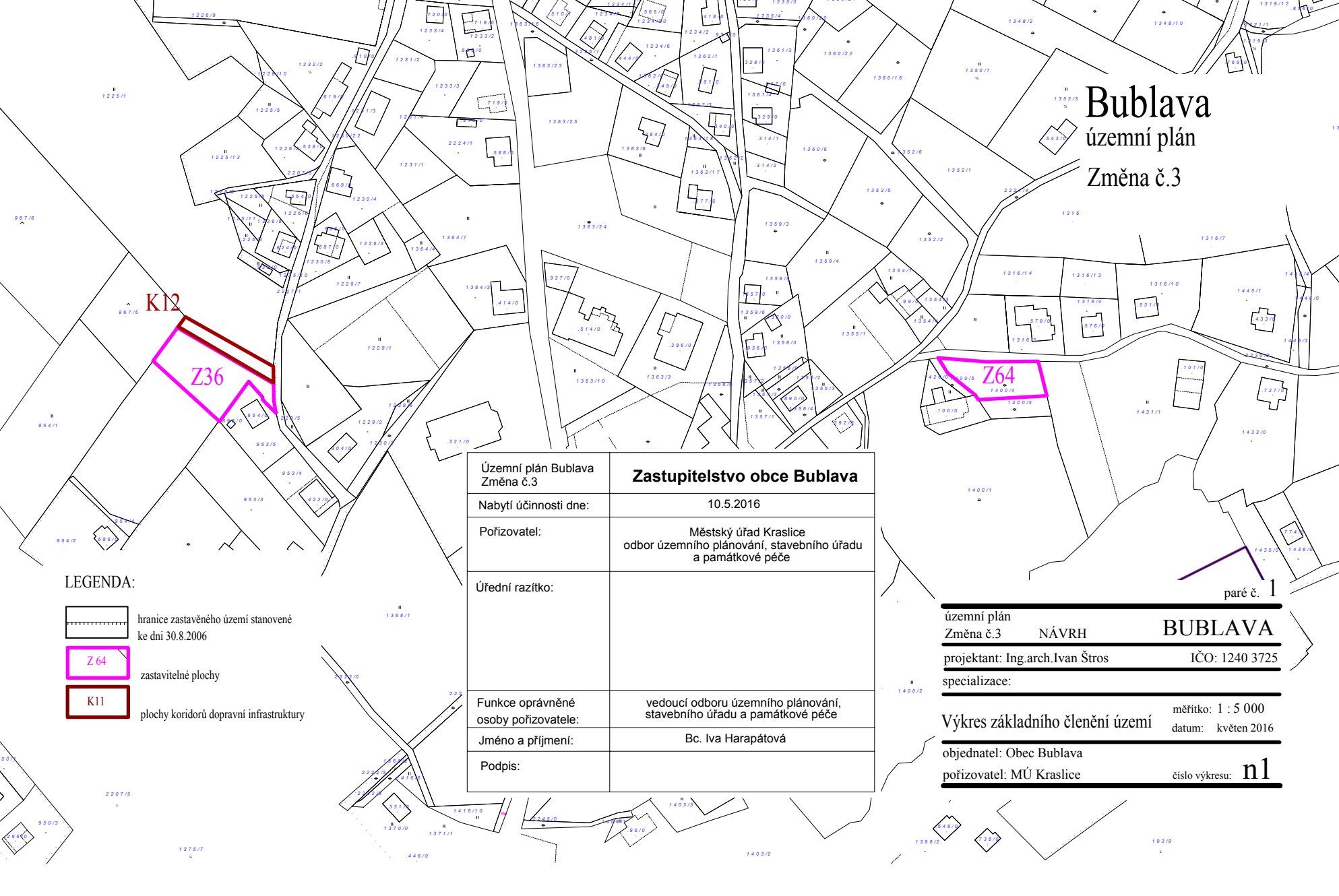





# Bublava

## územní plán

### Změna č.3



#### LEGENDA:

-  hranice zastavěného území stanovené ke dni 30.8.2006
-  Z 64 zastavitelné plochy
-  K11 plochy koridorů dopravní infrastruktury

Územní plán Bublava Změna č.3	<b>Zastupitelstvo obce Bublava</b>
Nabytí účinnosti dne:	10.5.2016
Pořizovatel:	Městský úřad Kraslice odbor územního plánování, stavebního úřadu a památkové péče
Úřední razítko:	
Funkce oprávněné osoby pořizovatele:	vedoucí odboru územního plánování, stavebního úřadu a památkové péče
Jméno a příjmení:	Bc. Iva Harapátová
Podpis:	

paré č. 1

územní plán  
Změna č.3 **NÁVRH** **BUBLAVA**  
projektant: Ing. arch. Ivan Štros IČO: 1240 3725  
specializace:

Výkres základního členění území měřítko: 1 : 5 000  
datum: květen 2016  
objednatel: Obec Bublava  
pořizovatel: MÚ Kraslice číslo výkresu: **n1**