







Bublava
územní plán
Změna č.4

| | |
|--|--|
| Územní plán Bublava Změna č.4 | Zastupitelstvo obce Bublava |
| Nabyl účinnosti dne: | |
| Pořizovatel: | Městský úřad Kraslice odbor územního plánování, společného úřadu a památkové péče |
| Účetní razítko: | |
| Funkce: zpracovatel návrhy pořizovatel: záměr a přílohy: | vedoucí odboru územního plánování, státního úřadu a památkové péče Bc. Iva Hranáková |
| Podpis: | |

paré č. 1

územní plán **BUBLAVA**
Změna č.4
projektant: Ing.arch.Ivan Štros IČO: 1240 3725
specializace:
Výkres předpokládaného zboru měřítko: 1 : 2 500
ZPF a L.PF datum: červenec 2018
objednatel: Obec Bublava
pořizovatel: MÚ Kraslice číslo výkresu: 03B

LEGENDA:

-  hranice rozšířeného území stanoveno ke dni 30.10.2017
-  TTP
-  ostatní půda
-  hranice BPEJ
-  bodová BPEJ a ochrany
-  číslo lokality zboru a funkční naplnění

OS.1
221
222
201
6