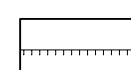




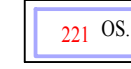


# Bublava

## územní plán

### Změna č.4

#### LEGENDA:

-  hranice zastavěného území stanovené ke dni 30.10.2017
-  TTP
-  ostatní půda
-  hranice BPEJ
-  55.13.01 II hodnota BPEJ a tř. ochrany
-  221 OS.1 čísla lokalit zaboru s funkční náplní

Územní plán Bublava Změna č.4	<b>Zastupitelstvo obce Bublava</b>
Nabytí účinnosti dne:	
Pořizovatel:	Městský úřad Kraslice odbor územního plánování, stavebního úřadu a památkové péče
Úřední razítko:	
Funkce oprávněné osoby pořizovatele:	vedoucí odboru územního plánování, stavebního úřadu a památkové péče
Jméno a příjmení:	Bc. Iva Harapátová
Podpis:	

	paré č. 1
územní plán	<b>BUBLAVA</b>
Změna č.4	
projektant: Ing. arch. Ivan Štros	IČO: 1240 3725
specializace:	
Výkres předpokládaného zaboru	mřítko: 1 : 5 000
ZPF a LPF	datum: červenec 2018
objednatel: Obec Bublava	
pořizovatel: MÚ Kraslice	číslo výkresu: <b>03A</b>

221 OS.1

BV

201

6