

# Bublava

## územní plán

### Změna č.3

9.36.24-3







3B

3C

9.36.04-2

3A

#### LEGENDA:

-  hranice zastavěného území stanovené ke dni 30.8.2006
-  louky, pastviny
-  ostatní půda
-  hranice BPEJ
-  55.13.01-2 hodnota BPEJ a tř.ochrany
-  3A BV čísla lokalit záboru s funkcí náplní

Územní plán Bublava Změna č.3	<b>Zastupitelstvo obce Bublava</b>
Nabytí účinnosti dne:	10.5.2016
Pořizovatel:	Městský úřad Kraslice odbor územního plánování, stavebního úřadu a památkové péče
Úřední razítko:	
Funkce oprávněné osoby pořizovatele:	vedoucí odboru územního plánování, stavebního úřadu a památkové péče
Jméno a příjmení:	Bc. Iva Harapátová
Podpis:	

paré č. 1

územní plán Změna č.3	NÁVRH	<b>BUBLAVA</b>
projektant: Ing.arch.Ivan Štros	IČO: 1240 3725	
specializace:		
Výkres předpokládaného záboru ZPF a LPF	měřitko: 1 : 5 000	datum: květen 2016
objednatel: Obec Bublava		
pořizovatel: MÚ Kraslice	číslo výkresu: <b>03B</b>	