

# Bublava

## územní plán

### Změna č.3

9.36.24-3

3B






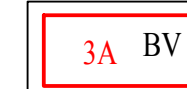
3C

9.36.04-2

3A

paré č. 4

#### LEGENDA:

-  hranice zastavěného území stanovené ke dni 30.8.2006
-  louky, pastviny
-  ostatní půda
-  hranice BPEJ
-  55.13.01-2 hodnota BPEJ a tř.ochrany
-  3A BV čísla lokalit záboru s funkční náplní

Územní plán Bublava Změna č.3	<b>Zastupitelstvo obce Bublava</b>
Nabytí účinnosti dne:	10.5.2016
Požizovatel:	Městský úřad Kraslice odbor územního plánování, stavebního úřadu a památkové péče
Úřední razítko:	
Funkce oprávněné osoby pořizovatele:	vedoucí odboru územního plánování, stavebního úřadu a památkové péče
Jméno a příjmení:	Bc. Iva Harapátová
Podpis:	

územní plán  
Změna č.3 **NÁVRH** **BUBLAVA**

projektant: Ing.arch.Ivan Štros IČO: 1240 3725

specializace:

Výkres předpokládaného záboru půdního fondu měřítko: 1 : 2 500  
datum: květen 2016

objednatel: Obec Bublava  
pořizovatel: MÚ Kraslice číslo výkresu: **03A**