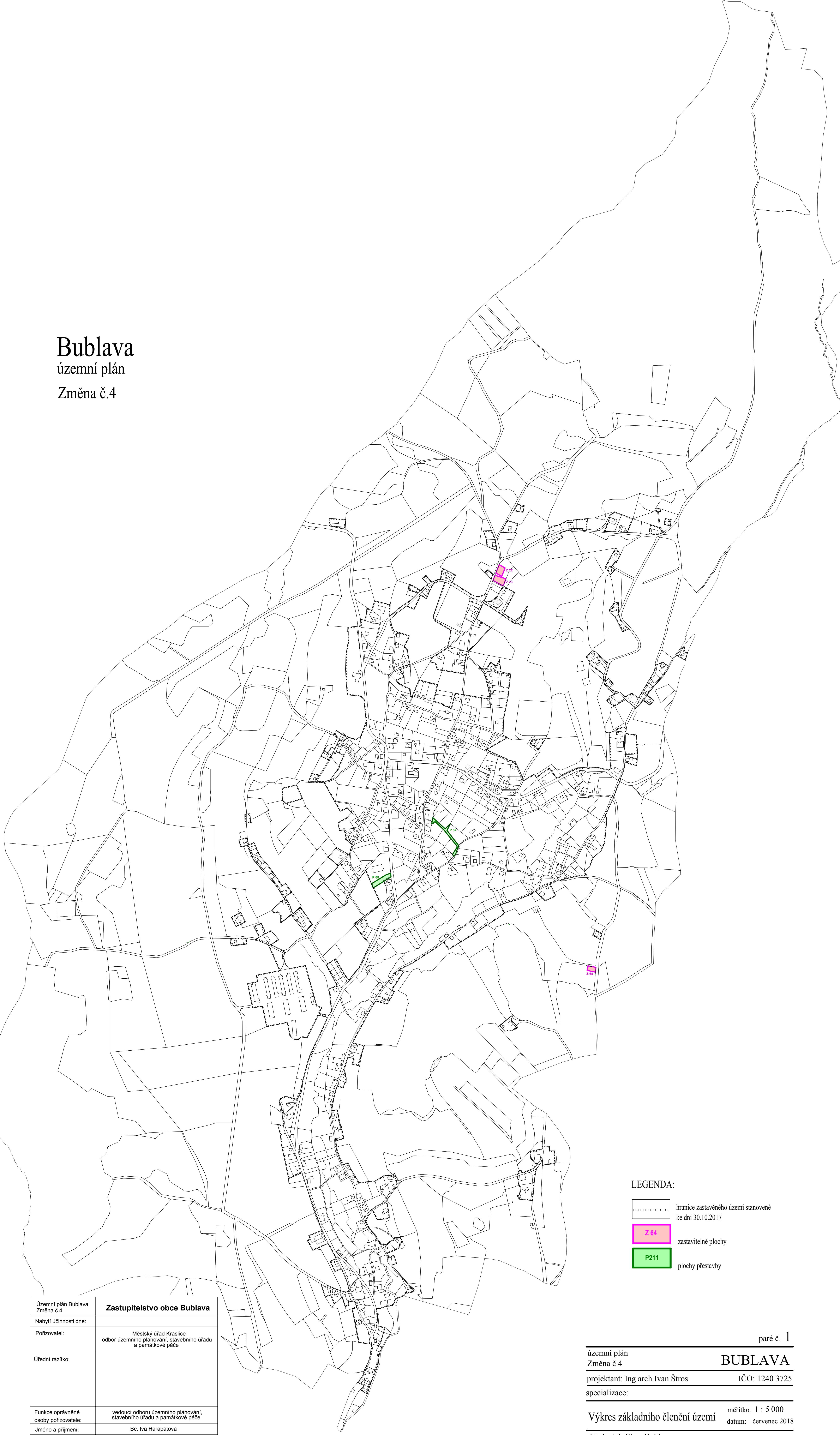





Bublava

územní plán
Změna č.4



LEGENDA:

-  hranice zastavěného území stanovené ke dni 30.10.2017
-  Z 64 zastavitelné plochy
-  P211 plochy přestavby

Územní plán Bublava Změna č.4	Zastupitelstvo obce Bublava
Nabytí účinnosti dne:	
Pořizovatel:	Městský úřad Kraslice odbor územního plánování, stavebního úřadu a památkové péče
Úřední razítko:	
Funkce oprávněné osoby pořizovatele:	vedoucí odboru územního plánování, stavebního úřadu a památkové péče
Jméno a příjmení:	Bc. Iva Harapátová
Podpis:	

paré č. 1

územní plán
Změna č.4

BUBLAVA

projektant: Ing.arch.Ivan Štros
specializace:

IČO: 1240 3725

Výkres základního členění území

měřítko: 1 : 5 000
datum: červenec 2018

objednatel: Obec Bublava
pořizovatel: MÚ Kraslice

číslo výkresu: n1A