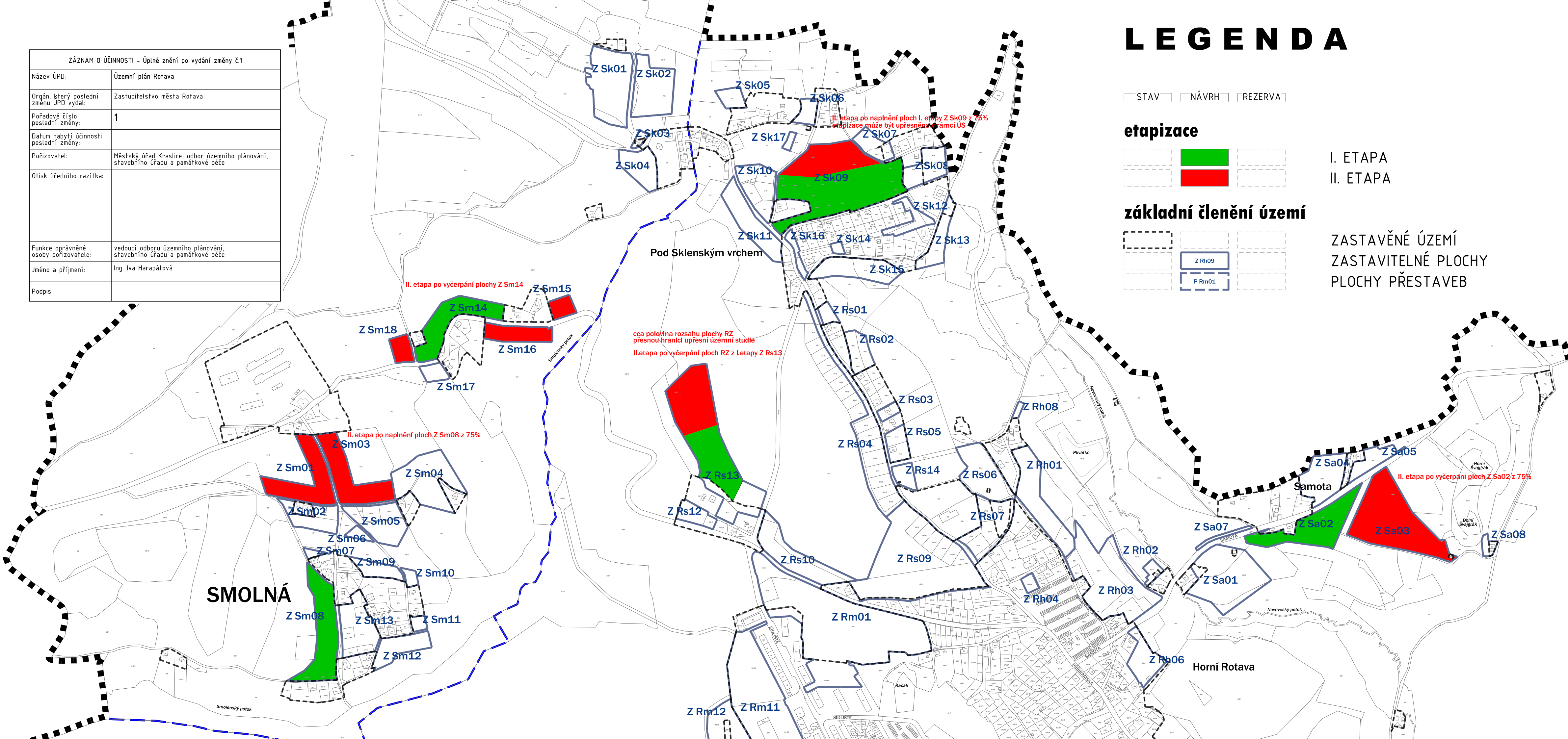


ZÁZNAM O ÚČINNOSTI - Úplné znění po vydání změny č.1	
Název ÚPD:	Územní plán Rotava
Orgán, který poslední změnu ÚPD vydal:	Zastupitelstvo města Rotava
Pořadové číslo poslední změny:	1
Datum nabytí účinnosti poslední změny:	
Pořizovatel:	Městský úřad Kraslice, odbor územního plánování, stavebního úřadu a památkové péče
Otisk úředního razítka:	
Funkce oprávněné osoby pořizovatele:	vedoucí odboru územního plánování, stavebního úřadu a památkové péče
Jméno a příjmení:	Ing. Iva Harapátová
Podpis:	



# LEGENDA

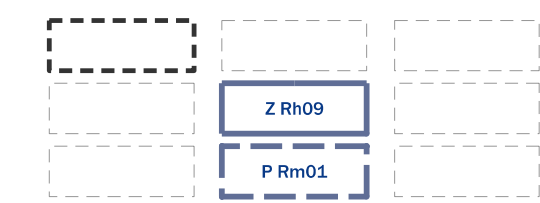
STAV    NÁVRH    REZERVA

## etapizace



I. ETAPA  
II. ETAPA

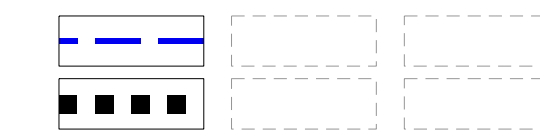
## základní členění území



ZASTAVĚNÉ ÚZEMÍ  
ZASTAVITELNÉ PLOCHY  
PLOCHY PŘESTAVEB

STAV    NÁVRH    REZERVA

## ostatní



HRANICE KASTRÁLNÍHO ÚZEMÍ  
HRANICE ŘEŠENÉHO ÚZEMÍ

# ROTAVA

## ÚZEMNÍ PLÁN

OBJEDNATEL : MĚSTO ROTAVA  
POŘIZOVATEL : MĚSTSKÝ ÚŘAD KRASLICE  
ZPRACOVALI : ING. ARCH. IVAN KAPLAN - AGORA STUDIO  
Vinohradská 156, Praha 3, 130 00

### Úplné znění po vydání změny č.1

VÝKRES:	<b>VÝKRES ETAPIZACE</b>	Č. VÝKRESU:	<b>N6</b>
ZPRACOVALI:	<b>Agora</b> STUDIO doc. Ing. arch. Ivan KAPLAN, Ing. arch. Klára VACHAĽOVÁ Ing. Kateřina JELINKOVÁ	SEVER:	
MĚŘÍTKO:	1 : 5 000	DATUM:	listopad 2021