











LEGENDA





mapový podklad a hranice

-  KATASTRÁLNÍ MAPA
-  HRANICE ŘEŠENÉHO ÚZEMÍ
-  STÁVAJÍCÍ OBJEKTY

doprava

-  VJEZDY
-  OBSLUŽNÁ KOMUNIKACE funkční třída C
-  ZKLIDNĚNÁ KOMUNIKACE funkční třída D
-  PĚŠÍ KOMUNIKACE
-  NOVÉ DĚLĚNÍ PARCEL
-  ULIČNÍ PROFIL
-  SLOUPKY ŽUŽUJÍCÍ PROFIL

doporučení

-  MOŽNÉ VARIANTY
-  NAVRŽENÉ OBJEKTY
-  VÝMĚRY POZEMKŮ
-  ORIENTAČNÍ UMÍSTĚNÍ NÁVŠTĚVNICKÉHO PARKOVÁNÍ

