








# LEGENDA







## mapový podklad a hranice










-  KATASTRÁLNÍ MAPA
-  VRSTEVNICE
-  HRANICE ŘEŠENÉHO ÚZEMÍ

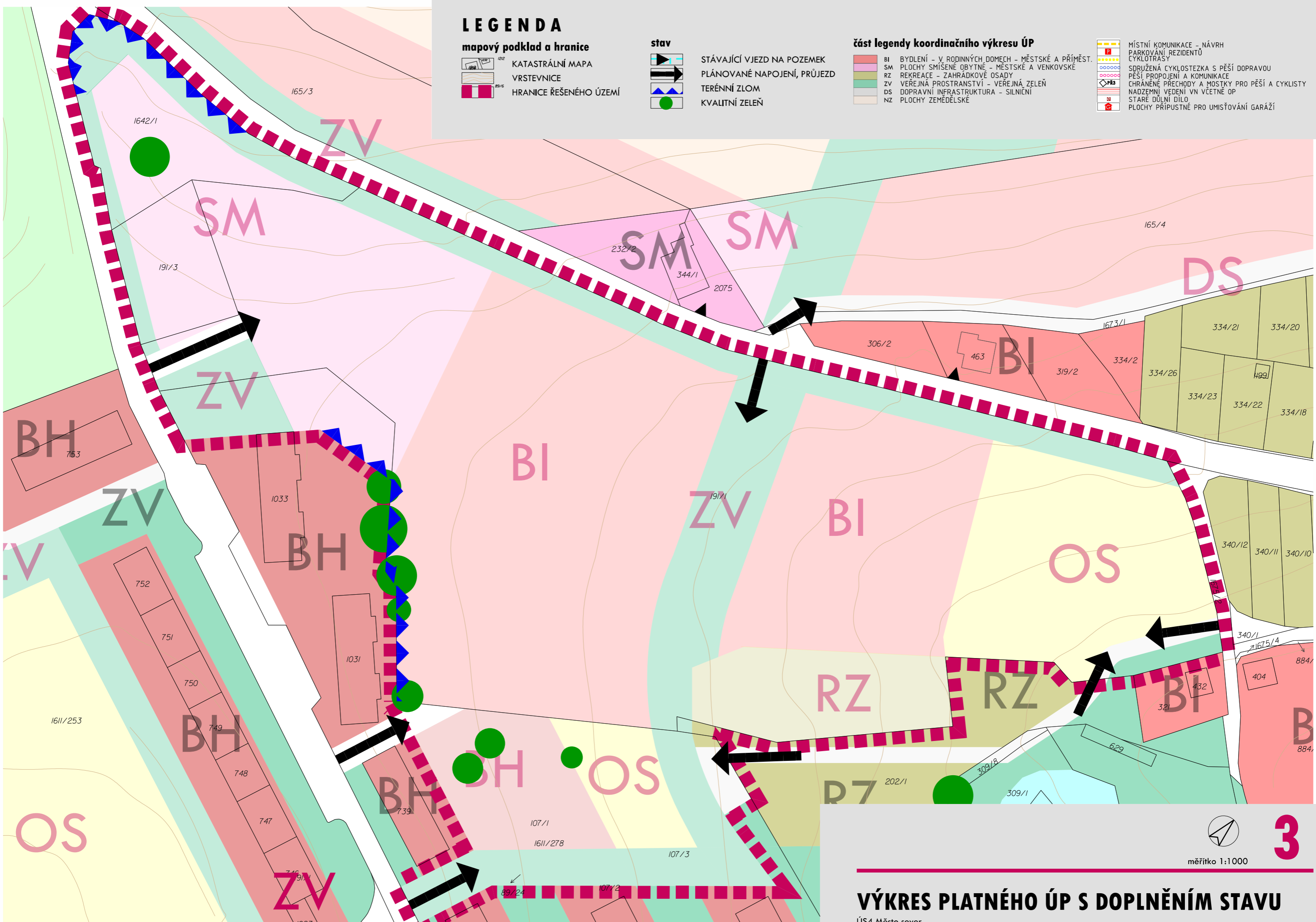
## stav

-  STÁVAJÍCÍ VJEZD NA POZEMEK
-  PLÁNOVANÉ NAPOJENÍ, PRŮJEZD
-  TERÉNNÍ ZLOM
-  KVALITNÍ ZELEŇ

## část legendy koordinačního výkresu ÚP

-  BI BYDLENÍ - V RODINNÝCH DOMECH - MĚSTSKÉ A PŘÍMĚST.
-  SM PLOCHY SMÍŠENÉ OBYTNÉ - MĚSTSKÉ A VENKOVSKÉ
-  RZ REKREACE - ZAHRÁDKOVÉ OSADY
-  ZV VEŘEJNÁ PROSTRANSTVÍ - VEŘEJNÁ ZELEŇ
-  DS DOPRAVNÍ INFRASTRUKTURA - SILNIČNÍ
-  NZ PLOCHY ZEMĚLÉSKÉ

-  MÍSTNÍ KOMUNIKACE - NÁVRH
-  PARKOVÁNÍ REZIDENTŮ
-  CYKLOTRASY
-  SDRUŽENÁ CYKLOSTEZKA S PĚŠÍ DOPRAVOU
-  PĚŠÍ PROPOJENÍ A KOMUNIKACE
-  CHRÁNĚNÉ PŘECHODY A MOSTKY PRO PĚŠÍ A CYKLISTY
-  NADZEMNÍ VĚDĚNÍ VN VČETNĚ OP
-  STARÉ DŮLNÍ DÍLO
-  PLOCHY PŘÍPUSTNÉ PRO UMÍSTOVÁNÍ GARÁŽÍ



## VÝKRES PLATNÉHO ÚP S DOPLNĚNÍM STAVU

ÚS4 Město sever

měřítko 1:1000 **3**