








## LEGENDA





### mapový podklad a hranice

-  KATASTRÁLNÍ MAPA
-  HRANICE ŘEŠENÉHO ÚZEMÍ
-  STÁVAJÍCÍ OBJEKTY

### doprava

-  VJEZDY
-  OBSLUŽNÁ KOMUNIKACE funkční třída C
-  ZKLIDNĚNÁ KOMUNIKACE funkční třída D
-  PĚŠÍ KOMUNIKACE
-  NOVÉ DĚLENÍ PARCEL
-  ULIČNÍ PROFIL

### doporučení

-  MOŽNÉ VARIANTY
-  NAVRŽENÉ OBJEKTY
-  VÝMĚRY POZEMKŮ
-  ORIENTAČNÍ UMÍSTĚNÍ NÁVŠTĚVNICKÉHO PARKOVÁNÍ



měřítko 1:1000

# 7

## KONCEPCE DOPRAVY

ÚS3 Nad městem