









LEGENDA







mapový podklad a hranice

-  KATASTRÁLNÍ MAPA
-  HRANICE ŘEŠENÉHO ÚZEMÍ

návrh v řešeném území

-  SOUKROMÉ ZAHRADY
-  VEŘEJNÁ ZELENĚ/se stromy
-  SPORTOVNÍ PLOCHY - HRŠTĚ
-  POJÍZDNÉ KOMUNIKACE
-  PĚŠÍ KOMUNIKACE
-  NOVÉ DĚLENÍ PARCEL

doporučení

-  VJEZDY DO DOMŮ
-  ÚPRAVY MIMO ŘEŠENÉ ÚZEMÍ
-  NAVRŽENÉ OBJEKTY
-  DOPLNKOVÉ OBJEKTY
-  VÝMĚRY POZEMKŮ
-  ORIENTAČNÍ UMÍSTĚNÍ NÁVŠTĚVNICKÉHO PARKOVÁNÍ



měřítko 1:1000

5

HLAVNÍ VÝKRES - návrh

ÚS3 Nad městem