


















# LEGENDA













## mapový podklad a hranice

-  KATASTRÁLNÍ MAPA
-  HRANICE ŘEŠENÉHO ÚZEMÍ
-  NOVÁ PARCELE A OBJEKTY
-  DOPORUČENÉ OBJEKTY A PARCELE
-  VRSTEVNICE

## STAV NÁVRH technická infrastruktura

- |   |   |  |
|---|---|--|
|  |  | VODOVODNÍ ŘAD                                |
|  |  | REKONSTRUKCE STÁVAJÍCÍHO VODOVODNÍHO ŘADU    |
|  |  | NAPOJOVACÍ BODY PRO VODOVOD - HLAVNÍ VODOJEM |
|  |  | ELEKTRICKÉ VEDENÍ VN                         |
|  |  | OCHRANNÉ PÁSMO ELEKTRICKÝCH VEDENÍ           |
|  |  | TRAFOSTANICE                                 |

## STAV NÁVRH

- |   |   |                                      |
|---|---|--------------------------------------|
|  |  | PLYNOVOD STL                         |
|  |  | KANALIZACE SPLAŠKOVÁ SPÁDOVÁ         |
|  |  | KANALIZACE SPLAŠKOVÁ TLAKOVÁ         |
|  |  | PŘEČERPÁVACÍ STANICE KANALIZACE      |
|  |  | TELEKOMUNIKAČNÍ SÍŤ, SMĚR NÁVRHU     |
|  |  | NAPOJOVACÍ BODY TELEKOMUNIKAČNÍ SÍŤE |
|  |  | RUŠENÍ STÁVAJÍCÍ SÍŤE                |
|  |  | DOPORUČ. STANOVISŤE RŘÍDĚNÉHO ODPADU |



9

měřítko 1:2000

# KONCEPCE TECHNICKÉ INFRASTRUKTURY

ÚS2 Pod Sklenským vrchem