

ZMĚNA Č. 1 ÚP STŘÍBRNÁ
















Návrh

Legenda k v. č. 1. Výkres základního členění území

LEGENDA

* jevy navrhované










plochy stabilizované	plochy změn I. etapa	plochy změn II. etapa
----------------------	----------------------	-----------------------

			hranice zastavěného území k 31.08.2022
			označení rozvojových zastavitelných ploch
			označení rozvojových ploch přestavby
			zastavitelné plochy
			plochy přestavby

* jevy rušené

(jevy rušené v celém rozsahu, částečném rozsahu či jen textová úprava legendy)

stabilizované plochy	plochy změn I. etapa	plochy změn II. etapa
----------------------	----------------------	-----------------------

			hranice zastavěného území k 15.02.2012
			označení rozvojových zastavitelných ploch
			zastavitelné plochy

SEZNAM ROZVOJOVÝCH PLOCH

Obec Stříbrná

I. etapa - Místní význam

* Zastavitelné plochy

Plochy bydlení

- S/Z-B13 – plocha v jižní části obce mimo ZÚ – BI
- S/Z-B15 - plocha rozšiřující plochy bydlení S/Z-B11 u vodojemu - BI
- S/Z-B18 - plocha bydlení východně od vodojemu - BI
- S/Z-B19 - plocha bydlení v jižní části obce - BI
- S/Z-B20 - plocha bydlení navazující na rozv. pl. S/Z-B1 v jižní části obce - BI
- S/Z-B21 - plocha bydlení severně nad školním hřištěm - BI
- S/Z-B22 - dostavba proluky v ZÚ v severní části obce - BI
- S/Z-B23 - dostavba proluky v ZÚ v severní části obce - BI
- S/Z-B24 - dostavba proluky v ZÚ v centrální části obce - BI
- S/Z-B25 - dostavba proluky v ZÚ v centrální části obce u čistírny - BI
- S/Z-B26 - dostavba proluky v ZÚ v severní části obce - BI
- S/Z-B27 - dostavba proluky v ZÚ v severní části obce - BI
- S/Z-B28 - plocha bydlení v jižní části obce - BI
- S/Z-B29 - plocha bydlení ve východní části obce - BI

Plochy rekreace

- S/Z-R7 - plocha rekreace severně podél místní komunikace v rekreační lokalitě Pod Oslím vrchem - RI
- S/Z-R8 - plocha rekreace jižně podél místní komunikace v rekreační lokalitě Pod Oslím vrchem - RI
- S/Z-R9 - plocha rekreace v jižní části obce východně od silnice III/21012 - RI
- S/Z-R10 - plochy rekreace ve východní části obce - RI

Plochy občanského vybavení

- ~~S/Z-O3 – rozšíření oblužného areálu u Jitřenky v centru obce – OV~~
- S/Z-O14 - plocha občanského vybavení v severní části obce, rozv. Nancy - OV

Plochy veřejných prostranství

- S/Z-P2 - plocha veřejného prostranství v centru obce - PVz
- S/Z-P3 - plocha veřejného prostranství v centru obce na pravém břehu Stříbrného potoka - PVz

Zeleň vyhrazená

- S/Z-Z1 - plocha zeleně v jižní části obce - ZS
- S/Z-Z2 - plocha zeleně v severní části obce - ZS
- S/Z-Z3 - plocha zeleně v severní části obce mezi silnicí a vodním tokem - ZS

Plochy technické infrastruktury

- S/Z-T2 - rozšíření vodního zdroje - jímaní Stříbrná včetně příjezdové obslužné komunikace - TI

* Plochy přestavby

Plochy občanského vybavení

- S/P-O1 - plocha přestavby v centru obce - OI

Plochy výroby a skladování

- S/P-V1 - plocha přestavby v centru obce - VD

II. etapa - Místní význam

* Zastavitelné plochy

Plochy bydlení

- ~~S/Z-B15 – plocha rozšiřující plochy bydlení S/Z-B11 u vodojemu – BI~~
- S/Z-B30 - plocha bydlení v centru obce při levém břehu Stříbrného potoka - BI