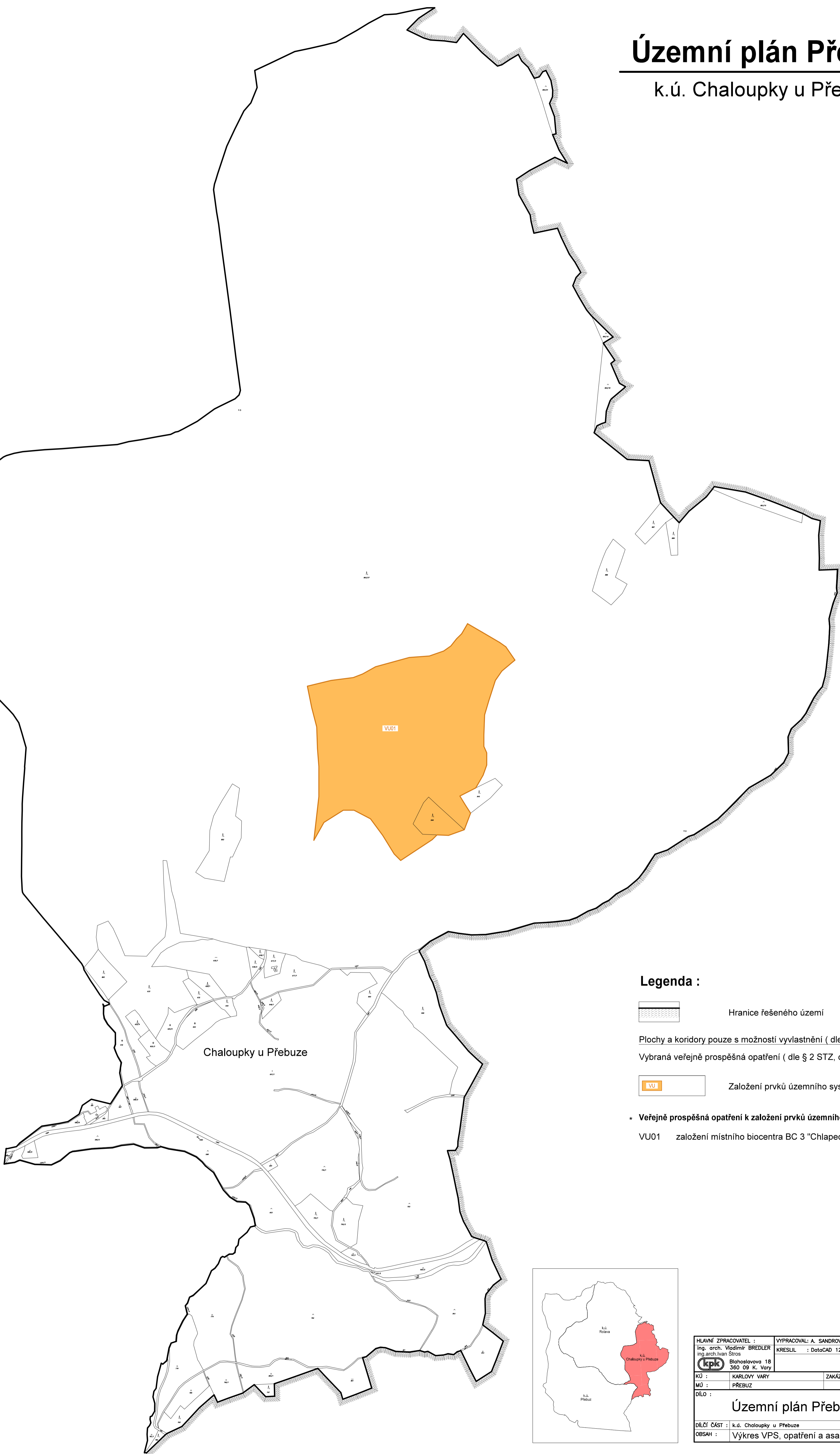



# Územní plán Přebuz

k.ú. Chaloupky u Přebuze



## Legenda :



Hranice řešeného území

Plochy a koridory pouze s možností vyvlastnění (dle § 170 STZ)

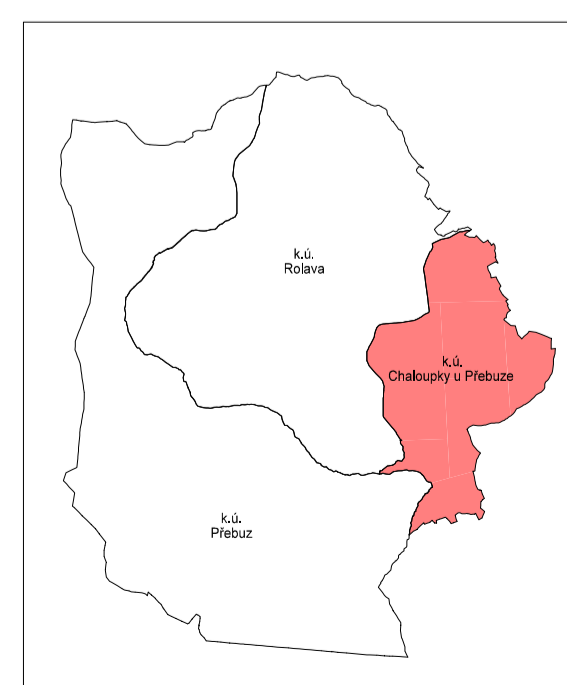
Vybraná veřejně prospěšná opatření (dle § 2 STZ, odst. 1 písm. m)




Založení prvků územního systému ekologické stability

\* Veřejně prospěšná opatření k založení prvků územního systému ekologické stability

VU01 založení místního biocentra BC 3 "Chlapecká paseka"



HLAVNÍ ZPRACOVATEL : Ing. arch. Vladimír BRÉDLER Ing. arch. Ivan Štros  Blahoslavova 18 360 09 K. Vary	VYPRACOVALA: A. SANDROVÁ KRESLIL : DataCAD 12	PORIZOVATEL : MÚ Kraslice	OBJEDNATEL : Město Přebuz
KÚ : PŘEBUZ	KARLOVY VARY	ZAKÁZKOVÉ ČÍSLO : 111004	DATUM : 05/2015
DÍLO :	Územní plán Přebuz		
DÍLČÍ ČÁST : OBSAH :	k.ú. Chaloupky u Přebuze Výkres VPS, opatření a asanací	MĚŘÍTKO: 1 : 5000	1.2.8.