ZMĚNA Č. 2 ÚZEMNÍHO PLÁNU KRASLICE

Upravený návrh Změny ÚP

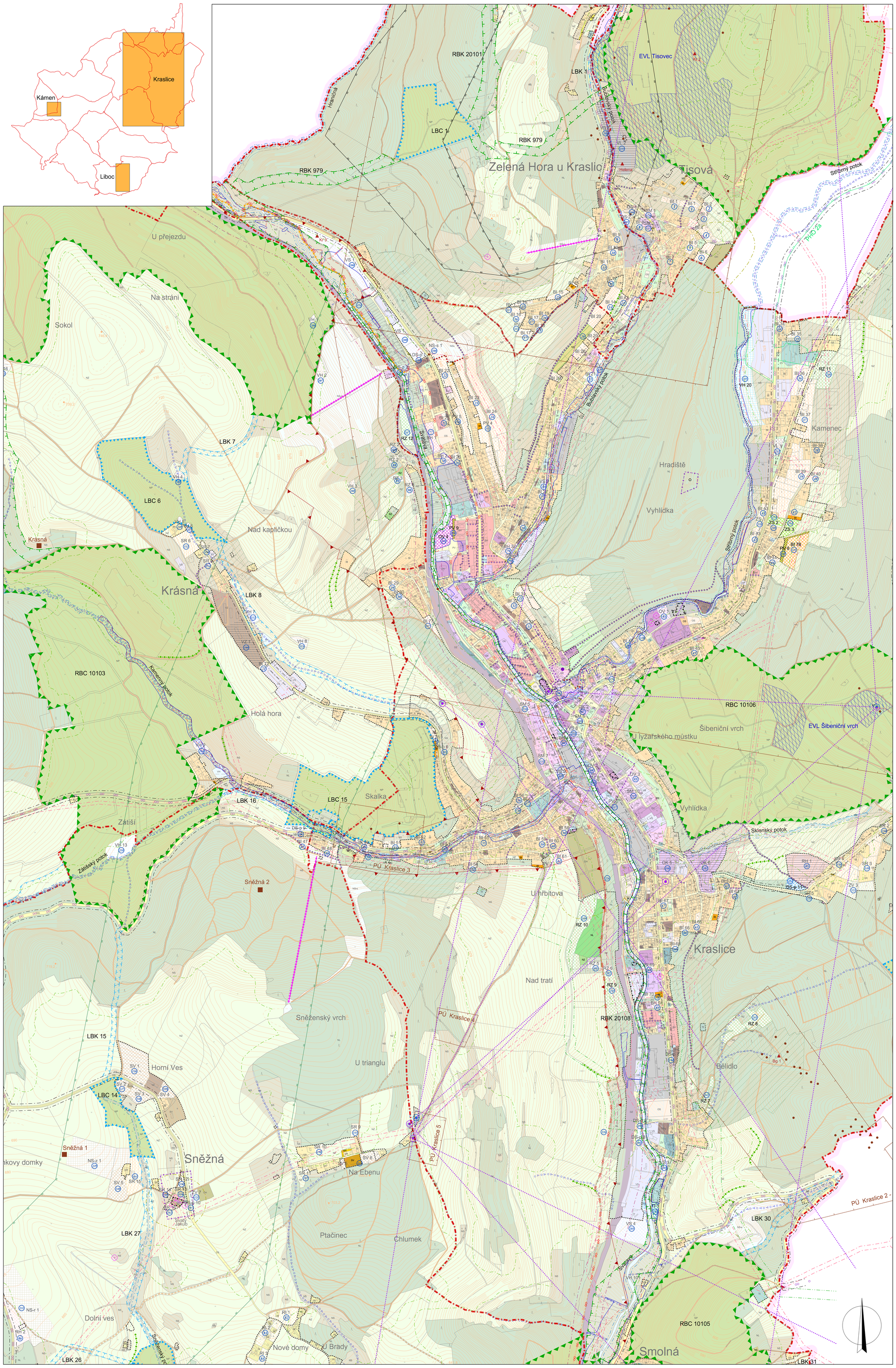

LEGENDA :

Hranice

- hranice řešeného území
- katastrální hranice
- hranice zastavěného území dle § 58 zák. č. 183/2006 Sb. k 1. 4. 2017

Plochy dle významu:

I. Stabilizované plochy
II. Zastavitelné plochy
III. Plochy přestavby
IV. Plochy změn v krajině
V. Plochy územní rezervy

a. Plochy beze změn
b. Plochy měněné Změnou č. 2 ÚP

Plochy s rozdílným způsobem využití

I.a. I.b. II.a. II.b. III.a. III.b. IV.a. IV.b. V.a. V.b.

- bydlení individuální (BI)
- bydlení hromadné (BH)
- rekreace individuální (RI)
- rekreace hromadná (RH)
- rekreace - zahrádkové osady (RZ)
- občanské vybavení - veřejná infrastruktura (OV)
- občanské vybavení - komerční zařízení (OK)
- občanské vybavení - sport (OS)
- občanské vybavení - hřbitov (OH)
- veřejná prostranství (PV)
- veřejná prostranství - zeleň (ZV)
- smíšené obytné plochy - venkovské (SV)
- smíšené obytné plochy - městské (SM)
- smíšené obytné plochy - s rekreací (SR)
- dopravní infrastruktura - silniční (DS)
- dopravní infrastruktura - silniční - parkoviště (DS-p)
- dopravní infrastruktura - silniční - garáže (DS-g)
- dopravní infrastruktura - silniční - vybavenost (DS-v)
- dopravní infrastruktura - železniční (DZ)
- technická infrastruktura (TI)
- výroba - průmyslová výroba lehká (VL)
- výroba - zemědělská výroba (VZ)
- smíšené výrobní plochy (VS)
- zeleň soukromá (ZS)
- vodní a vodohospodářské plochy (VH)
- zemědělské plochy (NZ)
- lesní plochy (NL)
- přírodní plochy (NP)
- smíšené nezastavěné plochy (NS)
- smíšené nezastavěné plochy - specifická funkce sportovní (NS-s)
- příměstská zeleň

Vybrané limity využití území a další omezující prvky

stav návrh

- ochranné pásmo silnice
- ochranné pásmo železnice
- ochranné pásmo vedení VN a trafostanic
- bezpečnostní pásmo VTL plynovodu a regulačních stanic
- radioreleové trasy a vysílače
- televizní převaděč s ochranným pásmem
- nemovité kulturní památky
- archeologické památky
- chráněná ložisková území (CHLÚ)
- neschválená prognóza (NP)
- poddolovaná území (PÚ)
- hlavní důlní díla
- haldy
- ostatní vodní toky
- pásmo při správě vodních toků
- zaplavované území Q_{100}
- zaplavované území - aktivní zóna
- ochranná pásma vodních zdrojů
- Natura 2000 - evropsky významné lokality (EVL Vysoký kámen, Tisovec, Šibeniční vrch)

stav návrh

- památné stromy
- liniové porosty nelesní zeleně v krajině
- ochranné pásmo lesa
- ochranné pásmo hřbitova
- přírodní parky (Přebuz, Leopoldovy Hamry)

Územní systém ekologické stability

- nadregionální biocentrum
- regionální biocentrum
- regionální biokoridor
- lokální biocentrum
- lokální biokoridor

Ostatní dopravní infrastruktura

- účelové komunikace
- významné pěší komunikace
- komunikace pro pěší a cyklisty
- cyklotrasy
- lyžařský vlek

Ostatní jevy

- objekty doplněné do mapy KN

výřez - Kámen

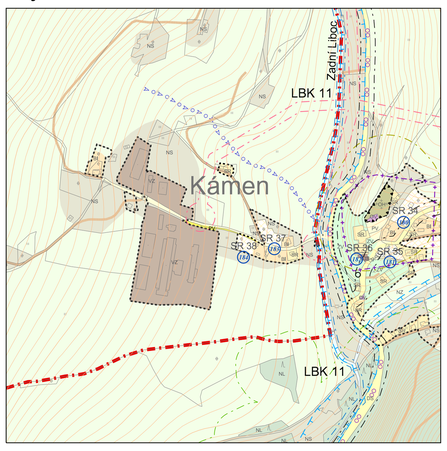

výřez - Liboc

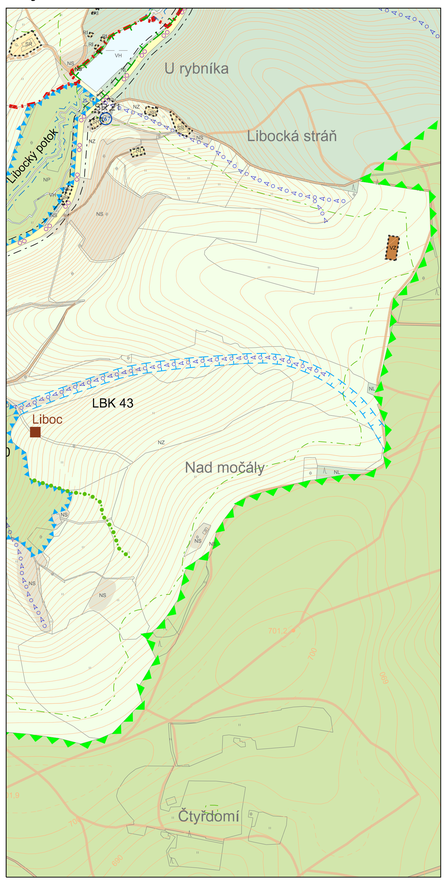

metrů

0 200 400 600 800 1000

M.: 1:5000

B1. Koordinační výkres

KADLEC K.K. NUSLE, spol. s r.o. Chaberská 3, 182 00 Praha 8 Tel.,fax.: 284 680 740, 284 680 750 e-mail: posta@kadleckk.cz www.kadleckk.cz			
Projektant: Ing. arch. Daniela Binderová	Odborný projektant:	Operátor: Štěpán Klumpar	
Pořizovatel: Městský úřad Kraslice	Schvalovací orgán: Zastupitelstvo města Kraslice		Číslo smlouvy: 445/15
Akce: ZMĚNA Č. 2 ÚZEMNÍHO PLÁNU KRASLICE Upravený návrh Změny ÚP		Datum: 4. 2017	Výkres č.: B1.
Název výkresu: Koordinační výkres		Měřítko: 1 : 5000	Kopie č.: