



ZMĚNA Č. 12B ÚZEMNÍHO PLÁNU KRASLICE







Upravený návrh Změny ÚP pro opakované veřejné projednání

LEGENDA :

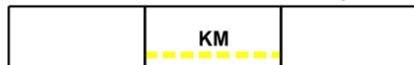








Hranice

- stav
-  hranice řešeného území
 -  katastrální hranice

Územní prvky

- stav návrh
-   vodní plochy a toky
 -   urbanizované plochy

Doprava

- stav návrh rušený návrh
-    místní komunikace
 -    parkoviště veřejně přístupná
 -    řadové garáže

M.: 1:10000

A3. Koncepce veřejné infrastruktury – dopravní infrastruktura

KADLEC K.K. NUSLE, spol. s r.o.				
Chaberská 3, 182 00 Praha 8 Telefon: 284 680 740, 603 440 989 e-mail: posta@kadleckk.cz www.kadleckk.cz				
Projektant: Ing. arch. Daniela Binderová	Odborný projektant:	Grafické zpracování: Štěpán Klumpar		
Pořizovatel: Městský úřad Kraslice	Schvalovací orgán: Zastupitelstvo města Kraslice	Číslo smlouvy: 552/24		
Akce: ZMĚNA Č. 12B ÚZEMNÍHO PLÁNU KRASLICE Upravený návrh Změny ÚP pro opakované veřejné projednání	Datum: 12. 2025	Výkres č.: A3.		
Název výkresu: Koncepce veřejné infrastruktury – dopravní infrastruktura	Měřítko: 1 : 10 000	Kopie č.:		