



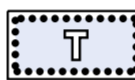


ZMĚNA Č. 12B ÚZEMNÍHO PLÁNU KRASLICE



Upravený návrh Změny ÚP pro
opakované veřejné projednání

LEGENDA :

-  hranice řešeného území
-  katastrální hranice
-  hranice zastavěného území ke dni 5. 11. 2025
-  zastavitelné plochy
-  transformační plochy

A1. Výkres základního členění území

M.: 1:10000

KADLEC K.K. NUSLE, spol. s r.o.				
Chaberská 3, 182 00 Praha 8 Telefon: 284 680 740, 603 440 989 e-mail: posta@kadleckk.cz www.kadleckk.cz				
Projektant: Ing. arch. Daniela Binderová	Odborný projektant:	Grafické zpracování: Štěpán Klumpar		
Pořizovatel: Městský úřad Kraslice	Schvalovací orgán: Zastupitelstvo města Kraslice	Číslo smlouvy: 552/24		
Akce: ZMĚNA Č. 12B ÚZEMNÍHO PLÁNU KRASLICE Upravený návrh Změny ÚP pro opakované veřejné projednání			Datum: 12. 2025	Výkres č.: A1.
Název výkresu: Výkres základního členění území			Měřítko: 1 : 10 000	Kopie č.: